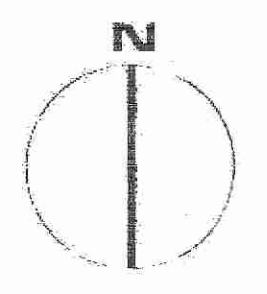


PREFEITURA MUNICIPAL DE SÃO SEBASTIÃO
 PRAIA DO VENTURA À ENSEADA
 3034 - 361

SAT
 Sistema de Arrecadação Tributária
PLANTA DE REFERÊNCIA CADASTRAL
 ESCALA 1:5.000



PLANTA: SEM - PLANTA AERIOFOTOGRAFICA ESCALAS 1:5000
 100% DO SISTEMA CARTOGRAFICO E 100% DO SISTEMA DE PLANTA
 PLANTA PLANIMETRICA - 100% DO UTM

CONVENÇÕES

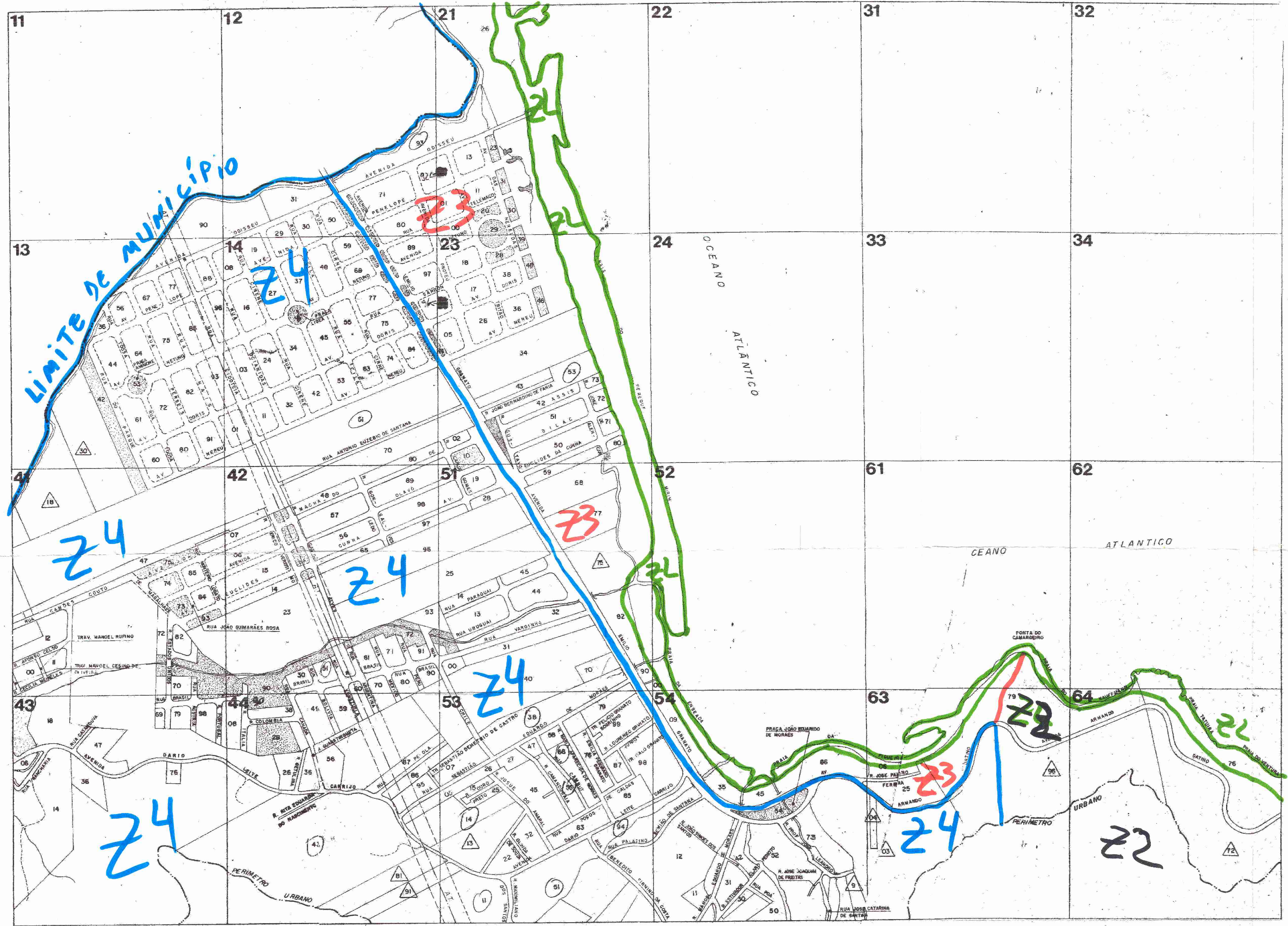
- LOGRADOURO NÃO OFICIAL
- LOGRADOURO PROJETADO
- VIELA
- CAMMINHO
- ESTRADA DE FERRO
- AT ALTA TENSÃO
- QIL BODUTO
- VALA OU VALETA
- PONTE OU BUEIRO
- RIO
- CORREDO OU RIBEIRÃO
- ALAGADO
- BARRAGEM
- SISTEMA DE FURRO
- BARRAGEM DE FURRO
- PERIMETRO URBANO
- 3032 BARRAGEM DA POLVA 1:5000
- 454 CARRÃO DA POLVA 1:5000
- 53 CARRÃO DE FURRO
- 23 CARRÃO DE VALETA
- 12 CARRÃO DE CARRÃO
- EDIFICAÇÕES IMPORTANTES
- PLANTA GERAL DE VALORES

EQUIPAMENTOS URBANOS

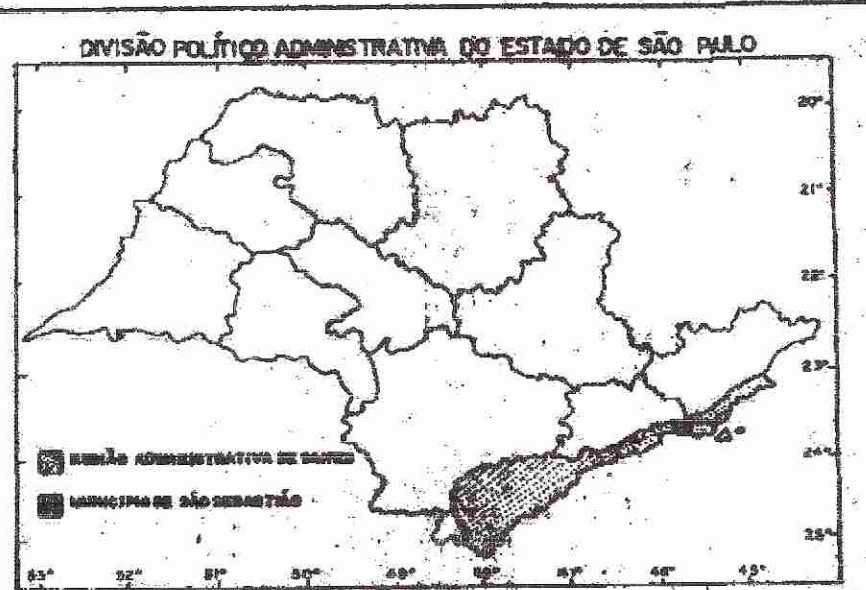
- SISTEMA DE SERVIÇOS MUNICIPAIS**
- PRATIFICADO
- BARRAS E BANHEIRAS
- COLETA DE LIXO
- SISTEMA DE MELHORIAS**
- REDE DE ÁGUA
- REDE DE ESGOTOS
- GALVÃO PLUVIAL
- SISTEMA INTEGRADO**
- LIXO DOMICILIAR
- LIXO PÚBLICO
- TELEFONE

A PREFEITURA MUNICIPAL DE SÃO SEBASTIÃO aprova e garante a exatidão de todos os dados verificados neste caso.

CADASTRO IMOBILIÁRIO
 1995



GOVERNO DO ESTADO DE SÃO PAULO
 SECRETARIA DE ECONOMIA E PLANEJAMENTO
 Coordenadoria de Ação Regional
 Sistema de Referência Cadastral
 1979



MATRIZ DE OFICAÇÃO ESC. 1:50.000

3032	3033	3034
3132	3133	3134

ARTICULAMENTO DAS FOLHAS ESC. 1:5.000

334	343	344
352	361	362
354	363	364